






Województwo: **małopolskie**
Powiat: **nowotarski**
Jednostka ewid.: **121101_1 Nowy Targ**
Obreb ewid.: **0001 Nowy Targ**

MAPA DO CELÓW PROJEKTOWYCH
Skala: **1:500**

Sekcje: **7.112.12.11.4.2**

GK. **6640.1907.2025**

Położenie obszaru opracowania	Nowy Targ działki ewid. nr 13222/7, 13220/4, 13222/8, 13220/1	
Układ współrzędnych	Plaskich	2000 strefa 7
	Wysokościowych	PL-EVRF2007-NH
Linia określająca obszar aktualizacji		
Miejscowy Plan Zagospodarowania Przestrzennego:		
<div><div>linie rozgraniczające tereny o różnym przeznaczeniu</div><div></div><div></div></div>		

Mapa nie może służyć do celów rozgraniczeniowych.

Granice działek ewidencyjnych obr. Nowy Targ naniesiono na podstawie numerycznej mapy ewidencji gruntów i budynków.

Mapa służy do projektowania budynków w odległości większej niż 4 m od granicy działki ewid. nr 13222/7, 13222/8, 13220/4, 13220/1.

Inne obiekty budowlane mogą być sytuowane w odległości większej niż 3m od granicy działki ewid. nr 13222/7, 13222/8, 13220/4, 13220/1.

W zakresie opracowania mapa zawiera projektowane sieci w ZUD.

Nie wyklucza się istnienia w terenie innych nie wykazanych na niniejszej mapie urządzeń podziemnych, które nie były zgłoszone do inwentaryzacji.

Chabówka, 26.03.2025

Poświadczam, że niniejszy dokument został opracowany w wyniku prac geodezyjnych i kartograficznych, których rezultaty zawiera operat techniczny pozytywnie zweryfikowany. Jednocześnie informuję, że jestem świadomy odpowiedzialności karnej za złożenie fałszywego oświadczenia.

Identyfikator zgłoszenia prac geodezyjnych	GK.6640.1907.2025
Organ Służby Geodezyjnej i Kartograficznej który otrzymał zgłoszenie prac	STAROSTA NOWOTARSKI
Wykonawca prac geodezyjnych	Trango Geodezja mgr inż. Grażyna Chroszcz
Imię i nazwisko oraz nr uprawnień zawodowych kierownika prac geodezyjnych	mgr inż. Janina Janocha uprawnienia nr 20197
Numer oraz data wystawienia protokołu	GK.6640.1907.2025_1 30.04.2025r
Identyfikator ewidencyjny materiału zasobu operatu technicznego	P.1211.2025.2806

GEODETA UPRAWNIONY
UPR. NR 20197
mgr inż. Janina Janocha

- Legenda:**
- PE63** - przyłącze wodociągowe
 - PVC160** - przyłącze kanalizacji sanitarnej
 - PVC160** - przyłącze kanalizacji deszczowej

Rozbudowa budynku przedszkola o budynek żłobka oraz budowa niezbędnej infrastruktury technicznej, parkingów i placu zabaw w ramach programu "Aktywny Maluch 2022-2029"			
NOWY TARG ul. Wojska Polskiego 5			
PROJEKTANT mgr inż. ROBERT SMRECZYŃSKI NR UPR.: MAP/237/PWOS/11	Zagospodarowanie terenu przyłącza wodno-kanalizacyjne		
	SKALA 1 : 500	DATA 09.2025	NR RYS. IS-1
ROBERT SMRECZYŃSKI F.U.H. 34-400 NOWY TARG UL. KOŚCIELNA 20/12 tel. 508-125-209			